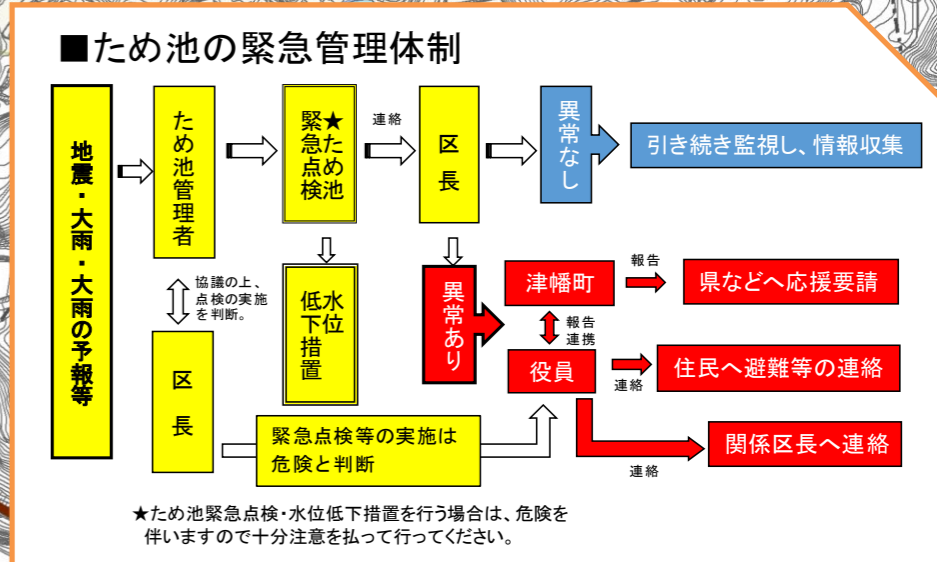
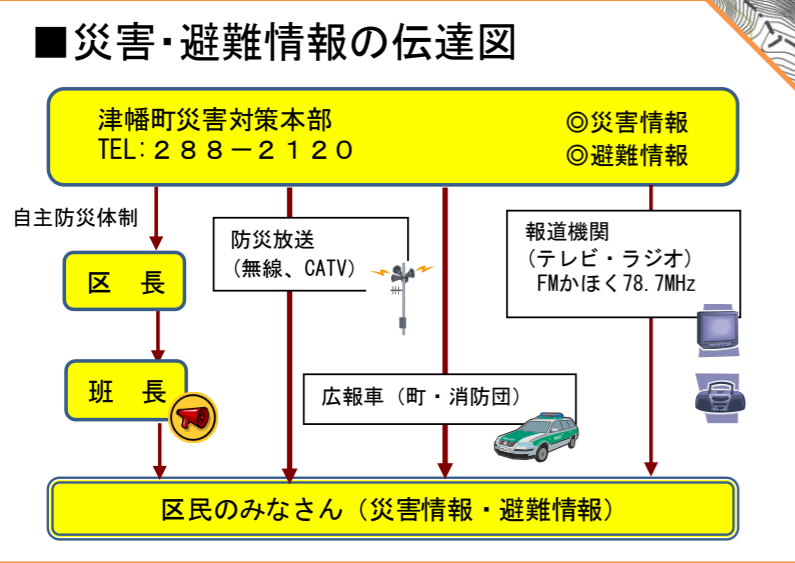


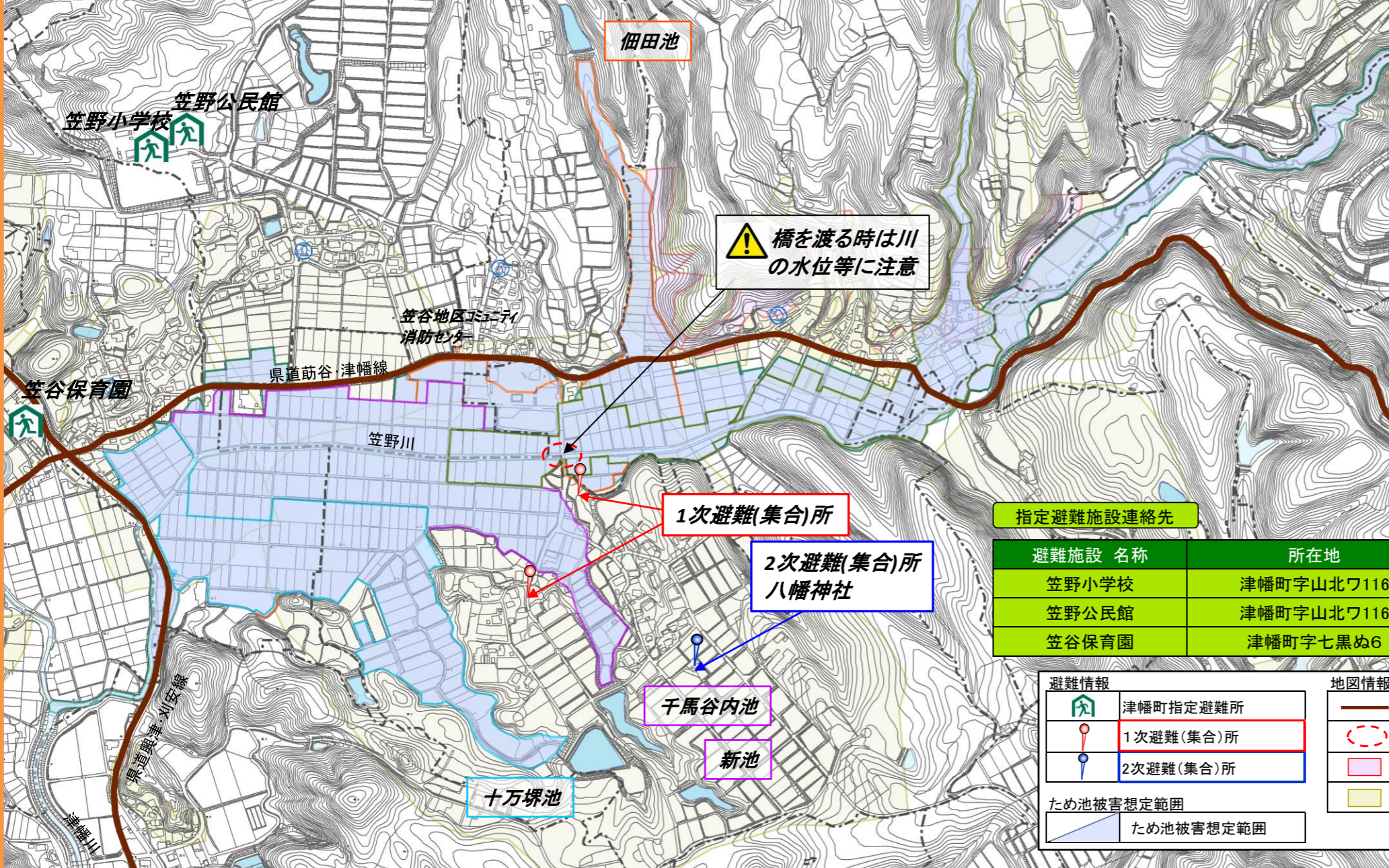
# 宮田地区 ため池災害 避難地図

- ◆避難時の心得◆
- 情報を入手し、避難の呼びかけなどに注意しましょう。また、住民どうしで声かけや点呼などをしましょう。
  - お年寄りや体の不自由な方への協力をしましょう。
  - 車での避難は控え、ひとりでの避難はさけましょう。
  - 避難所まで安全を優先し、自動車や危険な場所に注意しましょう。
  - 避難する前に電気・ガスなどの火元、戸締りを確認しましょう。

※この図面は、ため池が満水時に決壊した場合に浸水する可能性のある最大範囲を表示したものです。決壊時のため池の貯水状況や天候の状況によって表示されている被害想定範囲以外においても浸水被害が発生する可能性がありますので注意が必要です。



⚠ 橋を渡る時は川の水位等に注意



#### 指定避難施設連絡先

避難施設 名称	所在地	電話番号
笠野小学校	津幡町字山北ワ116	288-8651
笠野公民館	津幡町字山北ワ116	288-0760
笠谷保育園	津幡町字七黒ぬ6	288-1240

#### 行政機関等連絡先一覧

機関名	電話番号
津幡町 総務課(防災担当)	288-2120
津幡警察署	289-0110
津幡町消防本部	288-3000
津幡町 農林振興課	288-6704
津幡町 都市建設課(河川・道路)	288-6703
石川県県央農林総合事務所 土地改良部(ため池)	204-2102
石川県津幡土木事務所 維持管理課(河川・県道)	289-4161

避難情報		地図情報	
	津幡町指定避難所		県道
	1次避難(集合)所		危険・注意箇所
	2次避難(集合)所		土砂災害特別警戒区域
	ため池被害想定範囲		土砂災害警戒区域
	ため池被害想定範囲		

