

津幡町土砂災害ハザードマップ

令和5年12月

このハザードマップは土砂災害時に避難する場所や注意すべき箇所をまとめたものです。「自宅の最寄りの避難場所はどこなのか?」「災害時に危険となる場所はどこなのか?」を確認しておきましょう。また、災害はいつ発生するか分かりません。いざという時に、落ち着いて行動できるように、このハザードマップを使って家庭や地域で話し合ってみてください。

防災メモ 日頃から家族みんなで確認しておきましょう。

わが家の避難場所	✎
わが家の緊急連絡先	✎
家族が離ればなれになった場合の集合場所	✎

家族の名前	連絡先(会社/学校)	電話番号

関係機関連絡先

	施設名	所在地	電話番号
役場	津幡町役場	加賀爪ニ3	076-288-2120
	津幡警察署	加賀爪ヌ40-3	076-289-0110
	能瀬駐在所	能瀬イ94-2	076-288-2174
警察	津幡南交番	太田は130-3	076-288-7010
	俱利伽羅駐在所	坂戸イ82-3	076-288-1150
	消防	津幡町消防本部	加賀爪ハ109-1
石川県津幡土木事務所	加賀爪ヌ111-1	076-289-4161	
	石川県危機対策課	金沢市鞍月1丁目1番地	076-225-1482
県の機関	石川県土木部砂防課	金沢市鞍月1丁目1番地	076-225-1751
	石川県 石川中央保健福祉センター (河北地域センター)	中橋口1番1	076-289-2177
救急指定病院	公立河北中央病院	津幡町津幡口51-2	076-289-2117

お問い合わせ ☎ 929-0393
 石川県河北郡津幡町字加賀爪ニ3番地
 津幡町 総務課 076-288-2120

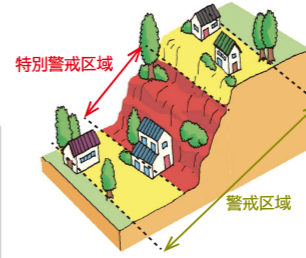
土砂災害の種類

がけ崩れ

「がけ崩れ」とは、雨や雪解け水、地震などによって、急な斜面が崩れ落ちる現象です。

がけ崩れの前兆現象

- がけから水が湧き出す
- がけから小石がバラバラと落ちてくる
- がけや斜面に割れ目ができる

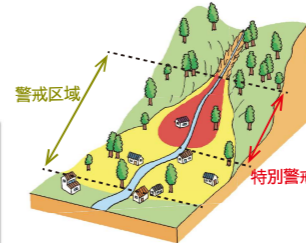


土石流

「土石流」とは、大雨などによって山や川の土砂や石が、水と一緒に谷を激しく流れ下る現象です。

土石流の前兆現象

- 川の水が急に濁ったり、流木が混ざる
- 雨が降っているのに、川の水位が下がる
- 山鳴りや、立ち木の裂ける音が聞こえる



地すべり

「地すべり」とは、雨や雪解け水が地下にしみ込んだ地下水によって、ゆっくりと斜面がずぶる現象です。

地すべりの前兆現象

- 斜面から水が湧き出す
- 地面にひび割れができる
- 山鳴りや、立ち木の裂ける音が聞こえる

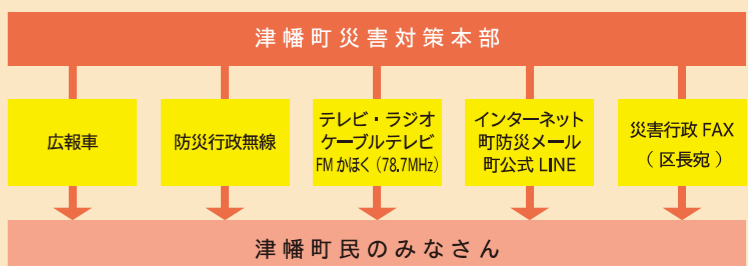


防災避難情報

警戒レベル	避難情報等 (警戒レベル)			雨の情報 (警戒レベル相当情報)	
	状況	住民等が取るべき行動	避難情報等	防災気象情報 (警戒レベル相当情報)	土砂災害情報 (雨)
5	災害発生又は切迫	命の危険 直ちに安全確保!	緊急安全確保	5相当	大雨特別警報 (土砂災害)
~~~~~警戒レベル4までに必ず避難!~~~~~					
4	災害のおそれ高い	危険な場所から 全員避難	避難指示	4相当	土砂災害警戒情報
3	災害のおそれあり	危険な場所から 高齢者等は避難	高齢者等避難	3相当	大雨警報
2	気象状況悪化	自らの避難行動を確認	大雨・洪水注意報	2相当	---
1	今後気象状況悪化のおそれ	災害への心構えを高める	早期注意情報	1相当	---

津幡町が出す警戒レベル3または警戒レベル4 (避難情報) で必ず避難しましょう。気象庁などから出る雨の情報を参考に自主的に早めの避難をしましょう。※警戒レベルと警戒レベル相当情報が出るタイミングや対象地域は必ずしも一致しません。

## 情報伝達経路



## 情報の入手先

### Yahoo! 防災速報

ヤフー株式会社が提供する地震速報やアラート、豪雨予想などの防災に関する速報を、スマートフォンやタブレット端末で利用できるアプリ版で受け取るサービスです。

Yahoo! 防災速報「Yahoo! JAPAN」

### 地上デジタル放送 (dボタン) ※NHKの場合

気象情報・雨量情報・水位情報のほか、避難情報等を確認できます。

【確認方法】  
 ①NHKにチャンネルを合わせ、リモコンの「dボタン」を押す。  
 ②「防災・生活情報」を選択し、「決定ボタン」を押す。  
 ③気象情報や避難情報、河川水位情報等を選択し、「決定ボタン」を押す。  
 ④見たい市町村を選択し、「決定ボタン」を押す。

### 防災行政無線

放送内容は、電話で確認できます。

防災行政無線  
 テレフォンガイド  
 076-289-3150

### 広報車

緊急時は、広報車で町内を巡回放送します。

### チャンネルつばた

災害情報や避難情報を文字放送にてお知らせします。

### ラジオ

災害時には、役場からFMがほく(78.7MHz)を通して、割込み放送をお送りします。

### 津幡町メール配信サービス

防災情報や気象情報などをメールでお知らせします。

<https://mail.cous.jp/tsubata/>

### 災害行政 FAX(区長宛)

災害時に避難所情報等を区長へお知らせします。

### インターネット

津幡町ホームページよりハザードマップや避難情報を確認できます。

<https://www.town.tsubata.lg.jp/>

## 国・県の提供する情報

<b>石川県防災ポータル</b> 県内の災害情報(自然災害・地震など)の情報を提供しています。 <a href="https://pref-ishikawa.secure.force.com/">https://pref-ishikawa.secure.force.com/</a>	<b>石川県土砂災害情報システムホームページ</b> 県内の土砂災害危険図などの土砂災害情報を提供しています。 <a href="https://sabo.pref-ishikawa.lg.jp/sabo-i">https://sabo.pref-ishikawa.lg.jp/sabo-i</a>
<b>金沢地方気象台ホームページ</b> 県内の防災気象情報や天気予報、地震情報などの情報を提供しています。 <a href="https://www.data.jma.go.jp/kanazawa/">https://www.data.jma.go.jp/kanazawa/</a>	<b>石川県河川総合情報システムホームページ</b> 県内の雨量、国及び県管理河川の水位情報を提供しています。 <a href="http://kasen.pref-ishikawa.lg.jp/ishikawa/">http://kasen.pref-ishikawa.lg.jp/ishikawa/</a>

## 避難の心得

テレビ、ラジオ等で最新の気象情報、災害情報、避難情報に注意し、危険を感じたら早めに避難しましょう。

避難の呼びかけがあった場合には、速やかに避難しましょう。

避難の呼びかけがあった場合には、速やかに避難しましょう。

避難の呼びかけがあった場合には、速やかに避難しましょう。

お年寄りや子ども、病気の方、体の不自由な方などは、早めの避難が必要です。避難に支援が必要な方に協力しましょう。

持ち物はリュックにまとめ、手は自由に、長靴より紐付き運動靴で避難しましょう。

避難する時は、2人以上で、隣近所への声かけをしましょう。

土石流の場合は、土砂の流れる方向に対して直角に、少しでも高い場所へ逃げましょう。

## 避難行動の種類

行政が指定した避難場所への立退き避難

安全な親戚・知人宅への立退き避難

安全なホテル・旅館への立退き避難

屋内安全確保

普段からどう行動するか決めておきましょう

## 非常時の持ち出し品

- ☐ ハザードマップ(この地図)
- ☐ 筆記用具
- ☐ 現金
- ☐ 印鑑・保険証
- ☐ スマホ・携帯電話
- ☐ 懐中電灯
- ☐ 携帯ラジオ
- ☐ 予備電池・バッテリー
- ☐ 飲料水
- ☐ 非常食(保存食)
- ☐ 箸・フォークなど
- ☐ 敷物類
- ☐ 大小ビニール袋
- ☐ 軍手など
- ☐ 粉(液体)ミルク・ほ乳びん
- ☐ おむつ類
- ☐ ハンカチ・タオルなど
- ☐ 下着類・衣類
- ☐ レインウェア
- ☐ ひざ掛けなど
- ☐ 常備薬
- ☐ 消毒液・包帯など
- ☐ 石けん
- ☐ ティッシュ類
- ☐ 生理用品
- ☐ 歯磨きセット
- ☐ マスク
- ☐ 体温計
- ☐ 手指消毒液